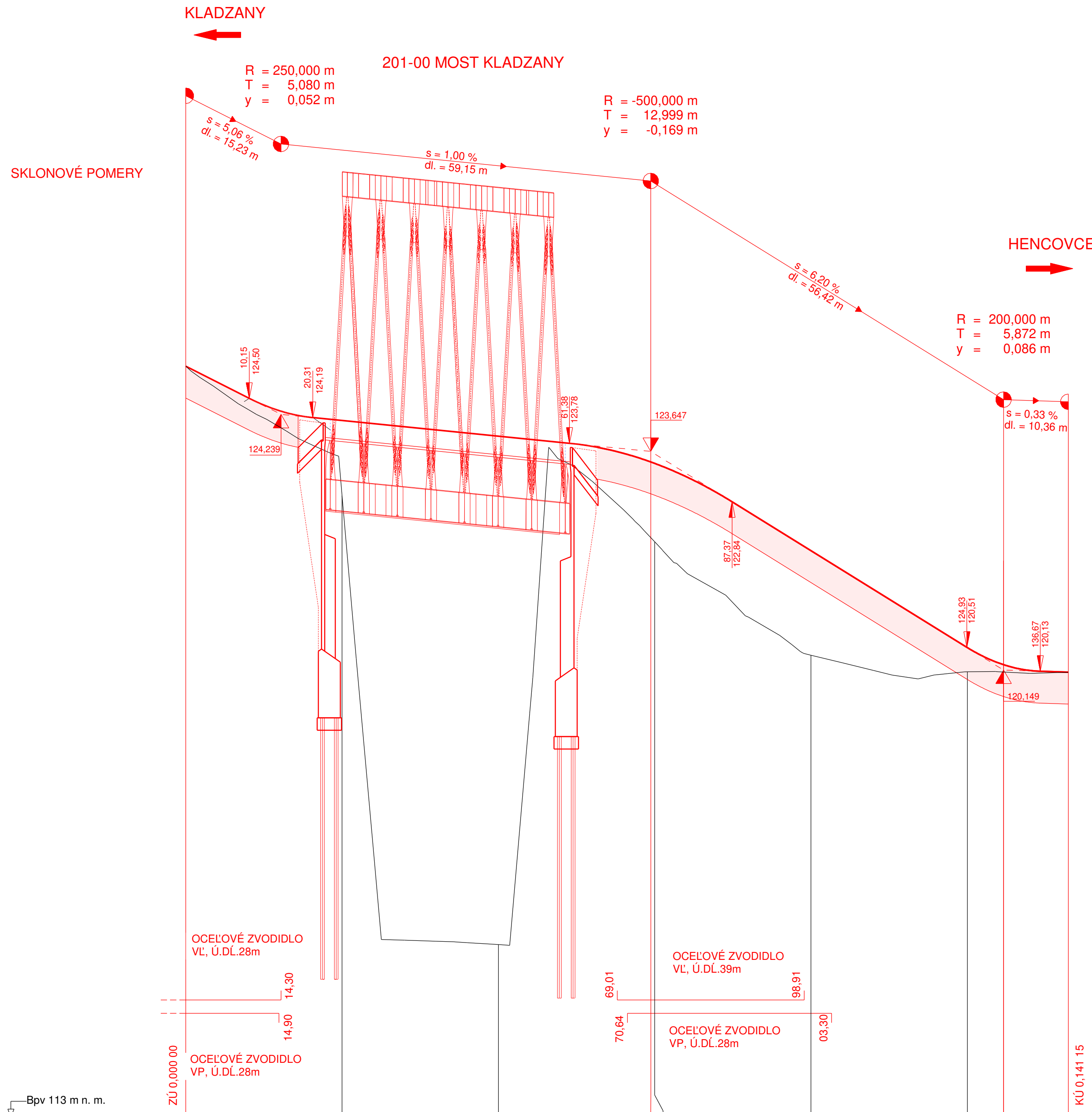



# POZDĹŽNY PROFIL M 1:500/50

DRUH POVRCHU:  
KATASTRÁLNE ÚZEMIE:  
OKRES:  
KRAJ:

CESTA	VODNÁ PLOCHA	CESTA	OSTATNÉ PLOCHY	CESTA
KLADZANY				
VRANOV NAD TOPLOU				
PREŠOVSKÝ				



NIVELETA	125,00	124,29	124,14	123,89	123,48	123,46	122,06	120,51	120,24	120,12
KÓTY TERÉNU	125,00		122,94	115,76	123,48	122,20	120,39	120,12		120,12
STANIČENIE	0,00	15,23	25,00	50,00	74,37	75,00	100,00	125,00	130,80	141,15



Výškový systém: Bpv  
Súradnicový systém: S-JTSK


## D.1 101-00 REKONŠTRUKCIA CESTY "KLADZANY-HENCOVCE"

Objednávateľ:



**Obec Kladzany**  
Kladzany 100  
094 21 Kladzany

Zhotoviteľ DSP:




**M.M. s.r.o.**  
Na pasienku 117  
900 25 Chorvátsky Grob

HIP:

Ing. Rastislav Pisarcik

Zhotoviteľ:



Valbek s.r.o., stredisko Košice  
Tomášikova 35  
040 01 Košice

Vypracoval	Ing. Martin Hančufák	Zák. číslo	18BK21012
Zodp. projektant	Ing. Milan Kertés	Dátum	03/2019
Tech. kontrola	Ing. Eduard Manco	Stupeň	DSP
Akcia	REKONŠTRUKCIA MOSTA CEZ RIEKU ONDAVA MEDZI OBCAMI KLADZANY A HENCOVCE	Počet formátov	6x44
		Mierka	1:500/50
		Č. prílohy	Paré

Príloha

**POZDĹŽNY PROFIL**

**3.**