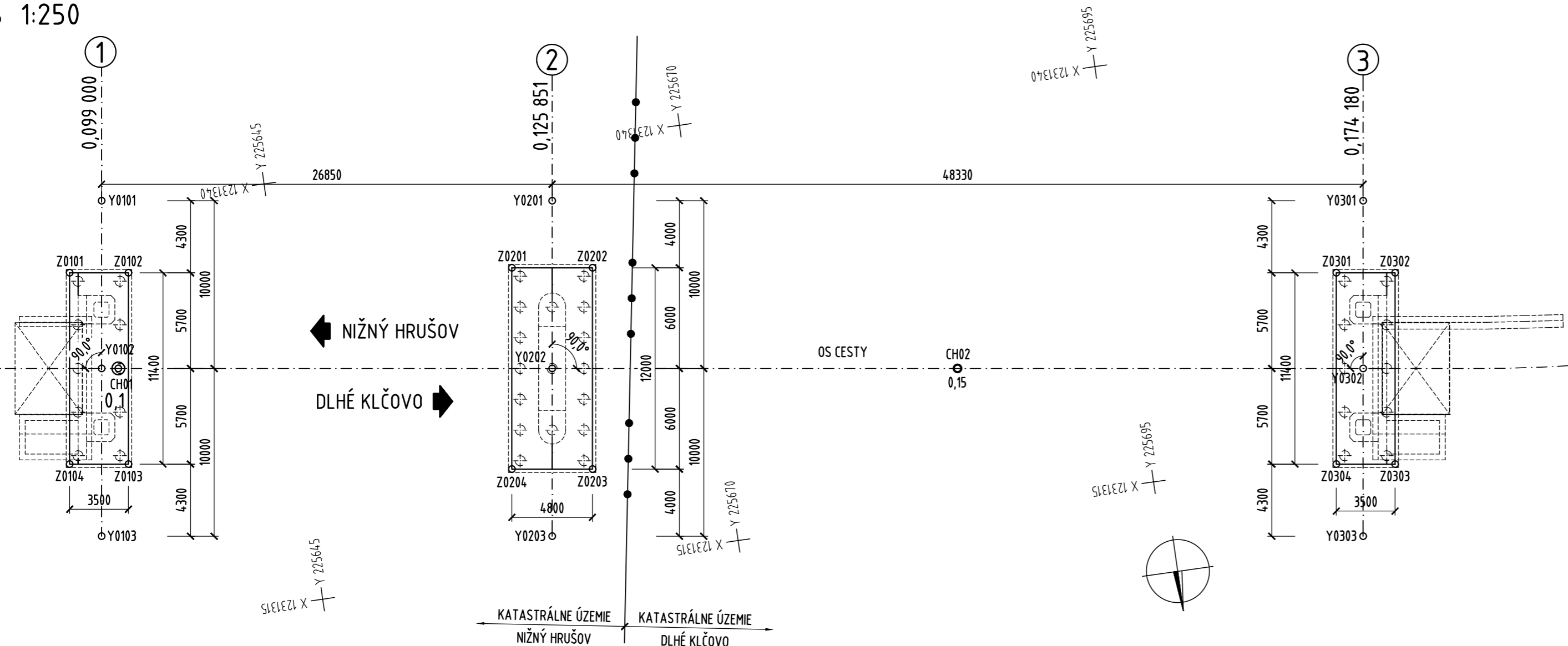


VYTYČOVACÍ VÝKRES


PŮDORYS 1:250



Výškový systém: Bpv
Súradnicový systém: S-JTSK

D.2 201-00 MOST "ONDAVA"

Objednávateľ:
 **Obec Kladzany**
Kladzany 100
094 21

Zhotoviteľ DSP:
 **M.M. s.r.o.**
Na pasienku 117
900 25 Chorvátsky Grob
HIP:
Ing. Rastislav Pisarcik

VYTYČOVACIE BODY

ROHY ZÁKLADU

BOD	SÚRADNICE		
	Y (m)	X (m)	Z (m)
Z0101	225632,786	1231336,369	112,150
Z0102	225636,252	1231335,880	112,150
Z0103	225634,659	1231324,592	112,150
Z0104	225631,193	1231325,081	112,150
Z0201	225658,920	1231332,983	108,300
Z0202	225663,673	1231332,312	108,300
Z0203	225661,995	1231320,430	108,300
Z0204	225657,242	1231321,101	108,300
Z0301	225707,525	1231325,818	113,980
Z0302	225710,991	1231325,329	113,980
Z0303	225709,397	1231314,041	113,980
Z0304	225705,932	1231314,530	113,980

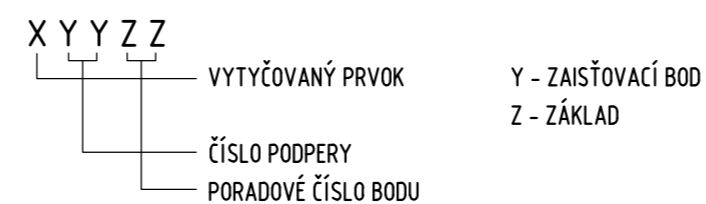
ZAISŤOVACIE BODY

BOD	SÚRADNICE	
	Y (m)	X (m)
Y0101	225635,269	1231340,362
Y0102	225633,871	1231330,460
Y0103	225632,473	1231320,558
Y0201	225661,855	1231336,608
Y0202	225660,457	1231326,706
Y0203	225659,060	1231316,805
Y0301	225709,711	1231329,852
Y0302	225708,313	1231319,951
Y0303	225706,915	1231310,049

CHARAKTERISTICKÉ BODY

BOD	SÚRADNICE	
	Y (m)	X (m)
CH01	225634,861	1231330,320
CH02	225684,370	1231323,330


KÓD VYTYČOVANÝCH BODOV



POZNÁMKY

1) NADMORSKÉ VÝŠKY "Z" SÚ VZTIAHNUTÉ NA HORNÝ POVRCH PODKLADOVÉHO BETÓNU

KATASTRÁLNE ÚZEMIE: NIŽNÝ HRUŠOV, DLHÉ KLČOVO
SÚRADNICOVÝ SYSTÉM: S-JTSK V REALIZÁCI JTSK03
VÝŠKOVÝ SYSTÉM: BPV

	Vypracoval	Ing. Jakub Kubás	Zák. číslo	18BK21012
	Zodp. projektant	Ing. Rastislav Pisarcik	Dátum	03/2019
	Tech. kontrola	Ing. Anton Bajzecer	Stupeň	DSP
	Akcia		Počet formátov	3xA4
	REKONŠTRUKCIA MOSTA CEZ RIEKU ONDAVA MEDZI OBCAMI NIŽNÝ HRUŠOV A DLHÉ KLČOVO		Mierka	1:250
			Č. prílohy	Paré
Podzhotoviteľ: Valbek s.r.o., stredisko Košice Tomášikova 35 040 01 Košice	Príloha	VYTYČOVACÍ VÝKRES		3